

На основу члана 330а. ст. 1. и 3. Закона о стварним правима („Службени гласник Републике Српске“, број: 124/08, 3/09, 58/09, 95/11, 60/15, 18/16 – одлука УС, 107/19, 1/21-одлука УС, 119/21-одлука УС и 21/26), чл. 18. став 1. тачка 1) подтачка 8. и 39. став 2. тачка 13. Закона о локалној самоуправи („Службени гласник Републике Српске“, број: 97/16, 36/19, 61/21, 100/25 и 114/25), чл. 37. став 2. и 89. став 2. Статута Града Дервента („Службени гласник Града Дервента“, број: 6/21, 20/21 и 10/22), Скупштина града Дервенте на сједници одржаној _____ 2026.године, донијела је

ОДЛУКУ

о утврђивању тржишне вриједности градског грађевинског земљишта означеног као к.п. број: 1955/2, 1960/2 и 1960/3 КО Дервента 1

Члан 1.

Овом одлуком утврђује се тржишна вриједност градског грађевинског земљишта означеног као катастарска парцела број: 1955/2 „Раде Кондића“ улица површине 48m², катастарска парцела број: 1960/2 „Браће Поробића“ двориште површине 36 m² и катастарска парцела број: 1960/3 улица површине 81 m², укупне површине 165 m² уписаног у Лист непокретности број: 416 КО Дервента 1, које се налази у Улици Раде Кондића, у обухвату Регулационог плана „ГАКОВАЦ“, у власништву Града Дервенте са обимом права 1/1, у износу од 50,42 KM/m², тако да укупна тржишна цијена износи 8.319,23 KM (словима: осамхиљадатристинедеветнаест и 23/100 конвертибилнихмарака).

Члан 2.

Ова одлука ступа на снагу осмог дана од дана објављивања у „Службеном гласнику Града Дервента“.

Број:
Датум :

ПРЕДСЈЕДНИК
СКУПШТИНЕ ГРАДА

Синиша Јефтић

ОБРАЗЛОЖЕЊЕ

ПРАВНИ ОСНОВ :

Правни основ за доношење ове одлуке садржан је у одредбама члана 330 а. ст. 1. и 3. Закона о стварним правима („Службени гласник Републике Српске“, број: 124/08, 3/09, 58/09, 95/11, 60/15, 18/16 – одлука УС, 107/19, 1/21-одлука УС, 119/21-одлука УС и 21/26) којима је прописано да градитељ објекта изграђеног без одобрења за грађење на земљишту у друштвеној, односно државној својини, који је изграђен до ступања на снагу тог закона, стиче право својине на земљишту које служи за редовну употребу тог објекта, у поступку легализације, те да је градитељ бесправно изграђеног објекта дужан да власнику земљишта које служи за редовну употребу објекта плати тржишну цијену. Одредбама чл. 18. став 1. тачка 1) подтачка 8. и 39. став 2. тачка 13. Закона о локалној самоуправи („Службени гласник Републике Српске“, број : 97/16, 36/19, 61/21, 100/25 и 114/25), те одредбама чл. 37. став 2. и 89. став 2. Статута Града Дервента („Службени гласник Града Дервента“, број: 6/21, 20/21 и 10/22), прописана је надлежност Скупштина града за доношење предметне одлуке.

РАЗЛОЗИ ЗА ДОНОШЕЊЕ :

Милић Драгољуб из Дервенте, поднио је захтјев Одјељењу за просторно уређење за легализацију бесправно изграђеног помоћног објекта-гараже.

У току поступка утврђено је да се помоћни објект налази у Улици Раде Кондића, у другој зони градског грађевинског земљишта, те да је већим дијелом изграђен на катастарској парцели број: 1960/1 површине 373 m², уписаној у Лист непокретности број: 1997 КО Дервента 1, у власништву бесправног градитеља Милић Драгољуба са обимом права 1/1, а дијелом на катастарским парцелама број: 1955/2, 1960/2 и 1960/3, укупне површине 165 m², уписаним у Лист непокретности број: 416 КО Дервента 1, у власништву Града Дервенте обимом права 1/1, а које парцеле према Регулационом плану „ГАКОВАЦ“ („Службени гласник Општине Дервента“, број: 4/01), чине једну грађевинску парцелу.

С тим у вези, од стране инвеститора поднесен је захтјев Републичкој управи за геодетске и имовинско-правне послове Бања Лука, ПЈ Дервента, да се у складу са наведеним законским одредбама донесе рјешење на основу кога ће се утврдити право својине у корист бесправног градитеља, на земљишту које служи за редовну употребну предметног објекта, ако се за исти накнадно може издати одобрење за грађење у складу са прописима о уређењу простора и грађењу, а након што се власнику земљишта уплати тржишна цијена земљишта.

Сходно напријед наведеном, тржишна вриједност градског грађевинског земљишта означеног као к.п. број: 1955/2, 1960/2 и 1960/3, укупне површине 165 m², уписаног у Лист непокретности број: 416 КО Дервента 1, утврђена је на основу Извјештаја о процјени тржишне вриједности некретнине број: 11/26, израђеног од стране вјештака грађевинско-архитектонске струке Зорке Павковић, инж. грађевине из Дервенте од 3. марта 2026. године и то у износу од 50,42 KM/ m², односно у укупном износу од 8.319,23 KM.

С обзиром на овако утврђено чињенично стање, а полазећи од цитираних законских одредби, приједлог ове одлуке доставља се Скупштини града на разматрање и доношење.

ОБРАЂИВАЧ
Стручна служба Градоначелника

ПРЕДЛАГАЧ
Градоначелник

Име и презиме / назив правног лица:

Зрајковић Милан

Адреса:

Раче Кондита 2

Контакт особа:

Братан Милан

Контакт телефон:

066/350-033

РЕПУБЛИКА СРПСКА
ГРАД ДЕРВЕНТА

ПРИМЉЕНО: 27.08.21

| | | | |
|-------------|--------------|-----------|------------|
| Оргјединица | Број акта | Прилог | Вриједност |
| <u>27</u> | <u>361/L</u> | <u>04</u> | |

РЕПУБЛИКА СРПСКА
ОПШТИНА ДЕРВЕНТА
ГРАДОНАЧЕЛНИК - ГРАДСКА УРАВА
ОДЈЕЉЕЊЕ ЗА ПРОСТОРНО УРЕЂЕЊЕ

ЗАХТЈЕВ ЗА ЛЕГАЛИЗАЦИЈУ ОБЈЕКТА - изграђен до 18. јули 2018.године

Закон о легализацији бесправно изграђених објеката ("сл.гласник РС", број:62/18)

- ☐ Изграђен објекат
- ☐ Објекта у изградњи

| | | | | | | | | |
|-------------------------------------------------------------------------|-------------------------------------------------------------------------------------------------------------------------------------------------------|------------------------------------------------|-------------------------------------|-----------------------------------|------------------------------------|-------------------------------------|--------------------------|----------|
| НАМЈЕНА ОБЈЕКТА: (означити поље поред врсте објекта за легализацију) | <input type="checkbox"/> | Стамбени | <input type="checkbox"/> | Индивидуални(до 3 стамб.јединице) | <input type="checkbox"/> | Колективни (преко 3 стамб.јединице) | | |
| | <input type="checkbox"/> | Стамбено-пословни | <input type="checkbox"/> | Индивидуални(до 3 стамб.јединице) | <input type="checkbox"/> | Колективни (преко 3 стамб.јединице) | | |
| | <input type="checkbox"/> | Пословни | <input type="checkbox"/> | Администрације | <input type="checkbox"/> | Јавни објекти | | |
| | <input type="checkbox"/> | Комерцијални | <input type="checkbox"/> | Услугне дјелатности | <input type="checkbox"/> | Занатске радионице | | |
| | <input type="checkbox"/> | | <input type="checkbox"/> | Продајно-складишни | <input type="checkbox"/> | Продајно-сервисни | | |
| | <input type="checkbox"/> | Привредно-индустријски | <input type="checkbox"/> | Производна хала | <input type="checkbox"/> | Индустријски комплекс | | |
| | <input type="checkbox"/> | | <input type="checkbox"/> | Складиште | <input type="checkbox"/> | Саобраћајни терминал | | |
| | <input checked="" type="checkbox"/> | Помоћни | <input checked="" type="checkbox"/> | Гараже | <input type="checkbox"/> | Оставе и сл. | | |
| | <input type="checkbox"/> | Угоститељско-туристички | <input type="checkbox"/> | Мотел | <input type="checkbox"/> | Хотел | | |
| | <input type="checkbox"/> | | <input type="checkbox"/> | Угоститељско-туристички комплекс | | | | |
| | <input type="checkbox"/> | Спортски | <input type="checkbox"/> | Спортска дворана | <input type="checkbox"/> | Спортски терен | | |
| | <input type="checkbox"/> | | <input type="checkbox"/> | Спортски комплекс | | | | |
| | <input type="checkbox"/> | Објекат инфраструктуре и други јавних површина | <input type="checkbox"/> | Јавни пут | <input type="checkbox"/> | ТТ мрежа | <input type="checkbox"/> | Пасареле |
| | <input type="checkbox"/> | | Тротоари | <input type="checkbox"/> | Кабловска ТВ | <input type="checkbox"/> | Топловод | |
| | <input type="checkbox"/> | | Трг и пјеш.зоне | <input type="checkbox"/> | Ел.-енерг.обј. | <input type="checkbox"/> | Склоништа | |
| <input type="checkbox"/> | Водовод | | <input type="checkbox"/> | Гасовод | <input type="checkbox"/> | Паркинг простори | | |
| <input type="checkbox"/> | Канализација | | <input type="checkbox"/> | Паркови и зелене површине | | | | |
| <input type="checkbox"/> | Пољопривредно-економски објекат | <input type="checkbox"/> | Сточне стаје | <input type="checkbox"/> | Помоћни објекти и пратећи садржаји | | | |
| <input type="checkbox"/> | Привремени објекат (киосци, говорнице, љетне баште, рекламни панои, градилишни објекти, објекти за потребе сајмова и манифестација, пластеници и др.) | | | | | | | |
| <input type="checkbox"/> | Остало (описати): | | | | | | | |

Предметна локација – објекат се налази у Раче Кондита у улици Дервентинброј 2 на кч. број _____ ЗК уложак број _____ к.о. _____ (стари премјер), што се

односи на кч.број _____ ПЛ бр. _____ к.о. _____ (нови премјер).

(остале напомене-кратак опис)

08052025 год.

(датум подношења захтјева)

Stojanovic dinko

Потпис подносиоца захтјева или пуномоћника

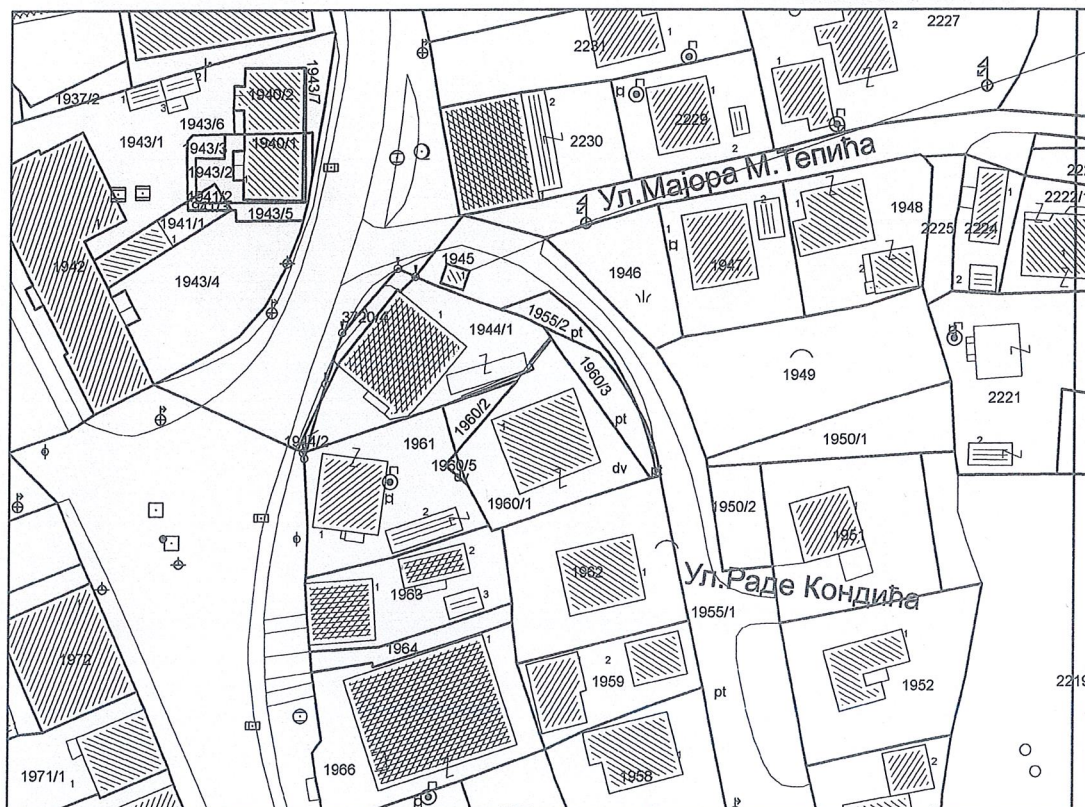
ОКРЕНИТЕ СТРАНИЦУ ►

РЕПУБЛИКА СРПСКА
РЕПУБЛИЧКА УПРАВА ЗА ГЕОДЕТСКЕ
И ИМОВИНСКО-ПРАВНЕ ПОСЛОВЕ
БАЊА ЛУКА
ПОДРУЧНА ЈЕДИНИЦА ДЕРВЕНТА

Катастарска општина: Дервента 1
Број плана: 21
Номенклатура листа: -
Размјера плана 1:1000

УР БРОЈ: 21.19/952.4-2-42/2026-1
ДАТУМ: 30.01.2026

КОПИЈА КАТАСТАРСКОГ ПЛАНА
Размјера 1:1000



ПОДАЦИ О НОСИОЦИМА ПРАВА

| ПЛ/ЛН | Назив | Адреса | Право | Удио |
|-------|------------------------|--------------------------------------|---------|------|
| 416 | ОПШТИНА ДЕРВЕНТА | Дервента, Дервента, Трг Ослобођења 3 | Својина | 1/1 |
| 1997 | Милић (Петра) Драгољуб | Дервента, Дервента, Раде Кондића | Својина | 1/1 |

ПОДАЦИ О ПАРЦЕЛАМА

| ПЛ/ЛН | Парцела | Начин кориштења | Назив | Површина [m2] |
|-------|---------|------------------|----------------|---------------|
| 416 | 1955/2 | Улица | Раде Кондића | 48 |
| 1997 | 1960/1 | Стамбени објекат | Браће Поробића | 131 |
| 1997 | 1960/1 | Двориште | Браће Поробића | 242 |
| 416 | 1960/3 | Улица | Браће Поробића | 81 |
| 416 | 1960/4 | Улица | Браће Поробића | 4 |
| 1997 | 1960/5 | Двориште | Браће Поробића | 5 |

Израдио/ла
Ковачевић (Милош) Недељка



Овјерава:

[Signature]



РЕПУБЛИКА СРПСКА
РЕПУБЛИЧКА УПРАВА ЗА ГЕОДЕТСКЕ
И ИМОВИНСКО-ПРАВНЕ ПОСЛОВЕ
БАЊА ЛУКА
ПОДРУЧНА ЈЕДИНИЦА ДЕРВЕНТА

Општина: Дервента
Катастарски срез: Дервента
Катастарска општина: Дервента 1
Број: 21.19/952.4-1-126/2026-2
Датум: 30.1.2026

На основу члана 70. Закона о премјеру и катастру Републике Српске ("Службени гласник Републике Српске" број 6/12), на захтјев ОДЈЕЉЕЊЕ ЗА ПРОСТОРНО УРЕЂЕЊЕ ДЕРВЕНТА издаје се

ЛИСТ НЕПОКРЕТНОСТИ - ИЗВОД
број: 416

А лист
Подаци о земљишту

| Број парцеле | Подброј парцеле | Број зграде | План Скица | Потес или улица и кућни број | Начин кориштења | Површина (м2) | СП | Датум уписа Број уписа | Број захтјева Вријеме подношења |
|--------------|-----------------|-------------|------------|------------------------------|-----------------|---------------|---------|---------------------------|------------------------------------|
| 1955 | 2 | 0 | 21 60 | Раде Кондића | Улица | 48 | 30/2026 | | |
| * 1960 | 3 | 0 | 21 60 | Браће Поробића | Улица | 81 | 30/2026 | | |
| 1960 | 4 | 0 | 21 60 | Браће Поробића | Улица | 4 | 30/2026 | | |

Укупно: 133 м2

Б лист
Подаци о имаоцу права на земљишту

| ЈМБГ или ЈИБ | Име или назив имаоца права Адреса, мјесто | Врста права | Обим права |
|--------------|----------------------------------------------|-------------|------------|
| | ОПШТИНА ДЕРВЕНТА | Својина | 1/1 |

А1 лист
Подаци о згради и посебним дијеловима зграде

| Број подулошка | Број парцеле | Подброј парцеле | Број зграде | Објект Бр. улаза | Основ изградње Начин кориштења | Посебан део зграде Година изградње | Спратност Површина (м2) | Упис бр. Датум уписа | СП |
|----------------|--------------|-----------------|-------------|---------------------|-----------------------------------|---------------------------------------|----------------------------|-------------------------|----|
| | | | | | | | | | |

Б1 лист
Подаци о имаоцу права на згради и посебним дијеловима зграде

| ЈМБГ или ЈИБ | Име или назив имаоца права Адреса, мјесто | Врста права | Обим права | Број подулошка |
|--------------|----------------------------------------------|-------------|------------|----------------|
| | | | | |

В лист
Терети и ограничења

| Редни број уписа | Број парцеле | Број зграде | Посебан део зграде | Подуложак | Вриједност терета | Број, датум и час пријема захтјева Примједба |
|----------------------------------------------------------------------------------------------|--------------|-------------|--------------------|-----------|-------------------|-------------------------------------------------|
| Тип терета или ограничења / Опис терета или ограничења на непокр. | | | | | | |
| 143 | 1955/2 | | | | | |
| Забилежба Забилежба: Рјешење о упису 21.19/952.4-1039/25 од 26.01.2026. није правоснажно. | | | | | | |
| 144 | 1960/3 | | | | | |
| Забилежба Забилежба: Рјешење о упису 21.19/952.4-1039/25 од 26.01.2026. није правоснажно. | | | | | | |
| 145 | 1960/4 | | | | | |
| Забилежба Забилежба: Рјешење о упису 21.19/952.4-1039/25 од 26.01.2026. није правоснажно. | | | | | | |

Накнада је ослобођена на основу члана 8. Закона о накнадама за вршење услуга премјера и коришћење катастра непокретности и катстара земљишта ("Службени гласник Републике Српске", број 92/09)

Број нерјешених захтјева:

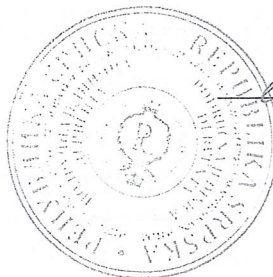
А листа: Рб.1. парцела 1960/3 у предмету 21.19/952.4-1039/2025.

Остале парцеле на захтјев странке изостављене као НЕПОТРЕБНЕ.

Остале непокретности на захтјев странке изостављене као НЕПОТРЕБНЕ.

(*) Записи означени звјездицом се налазе у пломби.

Шеф подручне јединице
Татјана Топић, дипл. правник





РЕПУБЛИКА СРПСКА
РЕПУБЛИЧКА УПРАВА ЗА ГЕОДЕТСКЕ
И ИМОВИНСКО-ПРАВНЕ ПОСЛОВЕ
БАЊА ЛУКА
ПОДРУЧНА ЈЕДИНИЦА ДЕРВЕНТА

Општина: Дервента
Катастарски срез: Дервента
Катастарска општина: Дервента 1
Број: 21.19/952.4-1-126/2026-1
Датум: 30.1.2026

На основу члана 70. Закона о премјеру и катастру Републике Српске ("Службени гласник Републике Српске" број 6/12), на захтјев ОДЈЕЉЕЊЕ ЗА ПРОСТОРНО УРЕЂЕЊЕ ДЕРВЕНТА издаје се

ЛИСТ НЕПОКРЕТНОСТИ
број: 1997

А лист
Подаци о земљишту

| Број парцеле | Подброј парцеле | Број зграде | План Скица | Потес или улица и кућни број | Начин кориштења | Површина (м2) | СП | Датум уписа Број уписа | Број захтјева Вријеме подношења |
|--------------|-----------------|-------------|------------|------------------------------|------------------|---------------|---------|------------------------|---------------------------------|
| * 1960 | 1 | 1 | 21 60 | Браће Поробића | Стамбени објекат | 131 | 30/2026 | | |
| 1960 | 1 | 0 | | | Двориште | 242 | | | |
| 1960 | 5 | 0 | 21 60 | Браће Поробића | Двориште | 5 | 30/2026 | | |

Укупно: 378 м2

Б лист
Подаци о имаоцу права на земљишту

| ЈМБГ или ЈИБ | Име или назив имаоца права Адреса, мјесто | Врста права | Обим права |
|--------------|----------------------------------------------|-------------|------------|
| | Милић (Петра) Драгољуб | Својина | 1/1 |

А1 лист
Подаци о згради и посебним дјеловима зграде

| Број подулошка | Број парцеле | Подброј парцеле | Број зграде | Објекат Бр. улаза | Основ изградње Начин кориштења | Посебан део зграде Година изградње | Спратност Површина (м2) | Упис бр. Датум уписа | СП |
|----------------|--------------|-----------------|-------------|----------------------|-----------------------------------|---------------------------------------|----------------------------|-------------------------|---------|
| * | 1 | 1960 | 1 | 1 | Нема дозволу Стамбени објекат | 1997 | ПР 131 | | 30/2026 |

Б1 лист
Подаци о имаоцу права на згради и посебним дијеловима зграде

| ЈМБГ или ЈИБ | Име или назив имаоца права Адреса, мјесто | Врста права | Обим права | Број подулошка |
|--------------|----------------------------------------------|-------------|------------|----------------|
| | Милић (Петра) Драгољуб | Својина | 1/1 | 1 |

В лист
Терети и ограничења

| Редни број уписа | Број парцеле | Број зграде | Посебан део зграде | Подуложак | Вриједност терета | Број, датум и час пријема захтјева Примједба |
|-----------------------------------------------------------------------------------------------------------------------------------------------------------------------------------------------------------------------------------------------------------------------------------------------------------------------------------------------------------------------------------------------------------------------------------------------------------------------------------------------------------------------------------------------------|--------------|--------------|--------------------|-----------|-------------------|-------------------------------------------------|
| Тип терета или ограничења / Опис терета или ограничења на непокр. | | | | | | |
| 1 | 1960/1 | 1 (Подул. 1) | | | | 17.11.2016 |
| Забилежба БЕЗ ОДОБРЕЊА ЗА ГРАЂЕЊЕ. | | | | | | |
| 2 | 1960/1 | 1 (Подул. 1) | | | | 24.02.2022 |
| Забилежба На основу Рјешења ПЈ Дервента број 21.19/952.4-326/22 од 24.02.2022.године Забилежује се постојање Уговора о доживотном издржавању закљученог и нотарски обрађеног код нотара Кузмановић Славице, са службеним сједиштем у Прњавору од дана 21.02.2022.године под бројем ОПУ-201/22, У В теретном листу Листа непокретности број 1997 КО Дервента 1 и то за непокретности означене са к.ч.број 1960 закљученог између Милић Драгољуба, сина Петра и Милић Видосаве као примаоца издржавања и Милић Слађане, као даваоца издржавања. | | | | | | |
| 2 | 1960/1 | | | | | 24.02.2022 |
| Забилежба На основу Рјешења ПЈ Дервента број 21.19/952.4-326/22 од 24.02.2022.године Забилежује се постојање Уговора о доживотном издржавању закљученог и нотарски обрађеног код нотара Кузмановић Славице, са службеним сједиштем у Прњавору од дана 21.02.2022.године под бројем ОПУ-201/22, У В теретном листу Листа непокретности број 1997 КО Дервента 1 и то за непокретности означене са к.ч.број 1960 закљученог између Милић Драгољуба, сина Петра и Милић Видосаве као примаоца издржавања и Милић Слађане, као даваоца издржавања. | | | | | | |
| 2 | 1960/5 | | | | | 24.02.2022 |
| Забилежба На основу Рјешења ПЈ Дервента број 21.19/952.4-326/22 од 24.02.2022.године Забилежује се постојање Уговора о доживотном издржавању закљученог и нотарски обрађеног код нотара Кузмановић Славице, са службеним сједиштем у Прњавору од дана 21.02.2022.године под бројем ОПУ-201/22, У В теретном листу Листа непокретности број 1997 КО Дервента 1 и то за непокретности означене са к.ч.број 1960 закљученог између Милић Драгољуба, сина Петра и Милић Видосаве као примаоца издржавања и Милић Слађане, као даваоца издржавања. | | | | | | |
| 3 | 1960/1 | 1 (Подул. 1) | | | | |
| Забилежба Забилежба: Рјешење о упису 21.19/952.4-1039/25 од 26.01.2026. није правоснажно. | | | | | | |
| 4 | 1960/1 | | | | | |
| Забилежба Забилежба: Рјешење о упису 21.19/952.4-1039/25 од 26.01.2026. није правоснажно. | | | | | | |
| 5 | 1960/5 | | | | | |
| Забилежба Забилежба: Рјешење о упису 21.19/952.4-1039/25 од 26.01.2026. није правоснажно. | | | | | | |
| 6 | 1960/1 | 1 (Подул. 1) | | | | |
| Забилежба Забилежба: Рјешење о упису 21.19/952.4-1039/25 од 26.01.2026. није правоснажно. | | | | | | |
| 7 | 1960/1 | 1 (Подул. 1) | | | | |
| Забилежба Забилежба: Рјешење о упису 21.19/952.4-1039/25 од 26.01.2026. није правоснажно. | | | | | | |
| 8 | 1960/1 | | | | | |
| Забилежба Забилежба: Рјешење о упису 21.19/952.4-1039/25 од 26.01.2026. није правоснажно. | | | | | | |

В лист
Терети и ограничења

| Редни број уписа | Број парцеле | Број зграде | Посебан део зграде | Подуложак | Вриједност терета | Број, датум и час пријема захтјева Примједба |
|----------------------------------------------------------------------------------------------|--------------|-------------|--------------------|-----------|-------------------|-------------------------------------------------|
| Тип терета или ограничења / Опис терета или ограничења на непокр. | | | | | | |
| 9 | 1960/1 | | | | | |
| Забилежба Забилежба: Рјешење о упису 21.19/952.4-1039/25 од 26.01.2026. није правоснажно. | | | | | | |

Накнада је ослобођена на основу члана 8. Закона о накнадама за вршење услуга премјера и коришћење катастра непокретности и катстара земљишта ("Службени гласник Републике Српске", број 92/09)

Број нерјешених захтјева:

А листа: Рб.1. парцела 1960/1 у предмету 21.19/952.4-1039/2025. А1 листа: Рб.1. број зграде 1 (Подул. 1, парцела 1960/1) у предмету 21.19/952.4-1039/2025.

(*) Записи означени звјездицом се налазе у пломби.



Шеф подручне јединице
Татјана Топић, дипл. правник



Трг ослобођења бр. 3, 74 400 Дервента, РС - БиХ, тел: +387 53 315 171, e-mail: prostorno.derv@gmail.com

Број: 07-361/L-64/25
Датум: 10.02.2026. године

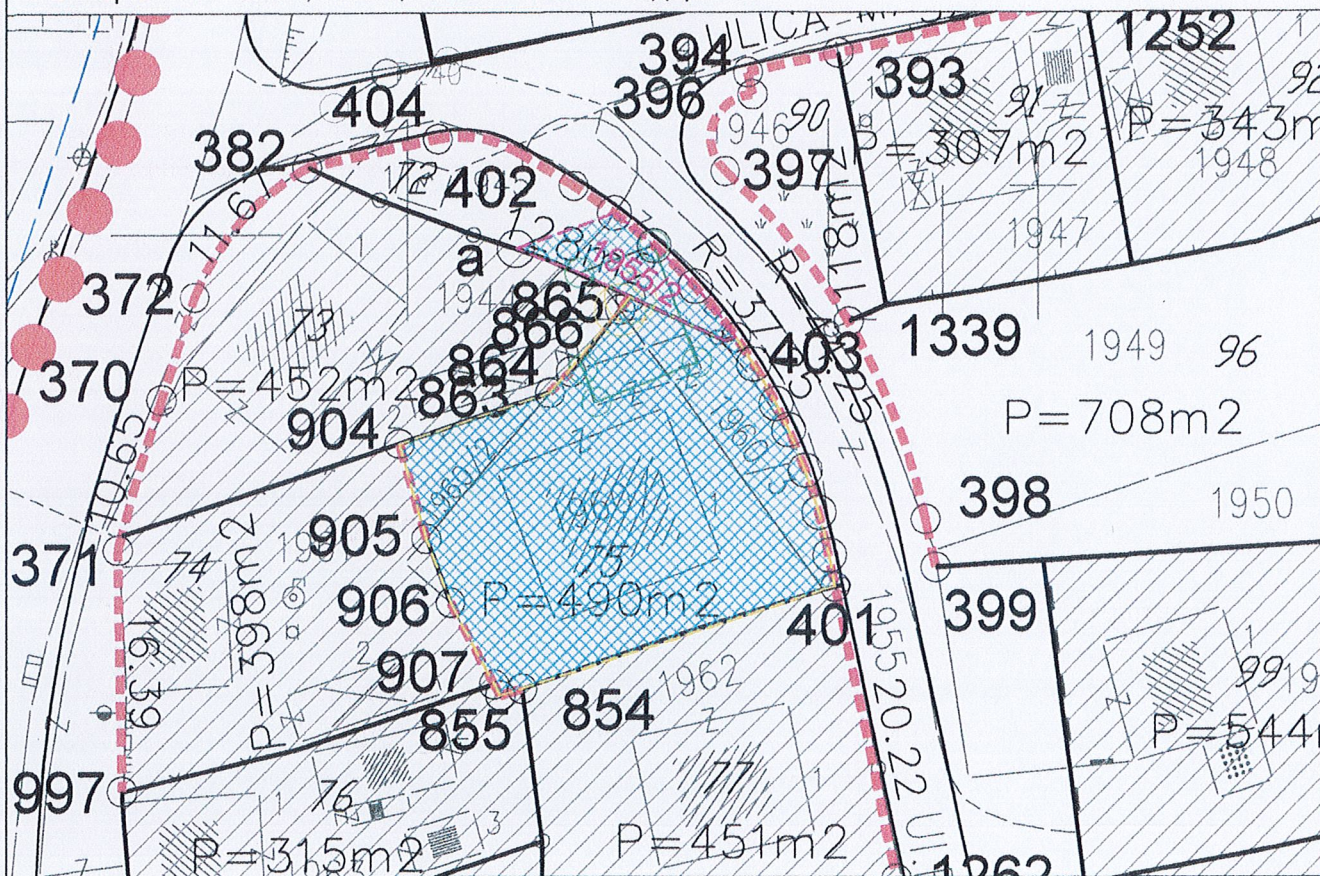
ПРЕПАРЦЕЛАЦИЈА

- формирање грађевинске парцеле за потребе легалности -



ЛОКАЦИЈА: к.ч. 1960/1, 1960/2, 1960/3 и 1955/2 к.о. Дервента 1

Размјера 1: 500



ЛЕГЕНДА:

- ГРАНИЦА ПЛАНИРАНЕ ПАРЦЕЛЕ
- ГРАНИЦА ПОСТОЈЕЋЕ ПАРЦЕЛЕ

- [1 - 1438] БРОЈЕВИ ТАЧАКА ГРАНИЦА ПАРЦЕЛА ПО РЕГУЛАЦИОНОМ ПЛАНУ
- [1 - 689] БРОЈЕВИ ПАРЦЕЛА ПО РЕГУЛАЦИОНОМ ПЛАНУ

- НОВОФОРМИРАНА ГРАЂЕВИНСКА ПАРЦЕЛА која се састоји од к.ч. 1960/1, 1960/2, 1960/3 и 1955/2 к.о. Дервента 1

- КОМПЛЕТИРАЊЕ ПАРЦЕЛЕ ПО РЕГУЛАЦИОНОМ ПЛАНУ
- КОМПЛЕТИРАЊЕ ПАРЦЕЛЕ ЗА УТВРЂИВАЊЕ ЛЕГАЛНОСТИ

ОБРАДА

Јефимија Ш. Јовановић
Јефимија Ш. Јовановић, дипл. инж. арх.

НАЧЕЛНИК ОДЈЕЉЕЊА

Маша Аџић
Маша Аџић, дипл. правник

